


Commune de
ANICHE
59008

Plan Local d'Urbanisme

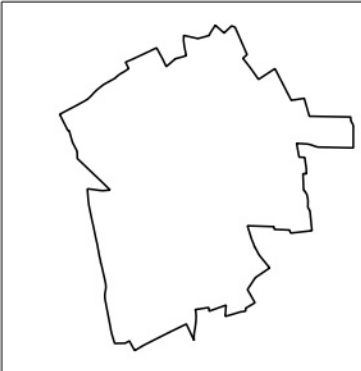


Servitudes d'Utilité Publique



PLAN
1/1

Document constituant
du Plan de connaissance (PAC)
Art R121-1
du Code de l'urbanisme



Type Procédure : Révision
Délibération du : 04/12/2014

Date de mise à jour : 29/05/2025
ref. : Commune de ANICHE (59008) - Carte
Servitudes spp
Sources : Gestionnaire Servitudes
(c) Cadastre / PLO - Dgfu
Email : ddm-aniche@nord.gouv.fr

Direction Départementale
des Territoires
et de la Mer du Nord
D.D.T.M 59



LEGENDE

--- Limite communale

■ Batiments

AC1 - Protection des Monuments Historiques

EL7 - Alignement

Canalisation + zone de protection

I3 - Protection des Canalisations de Transport de Gaz

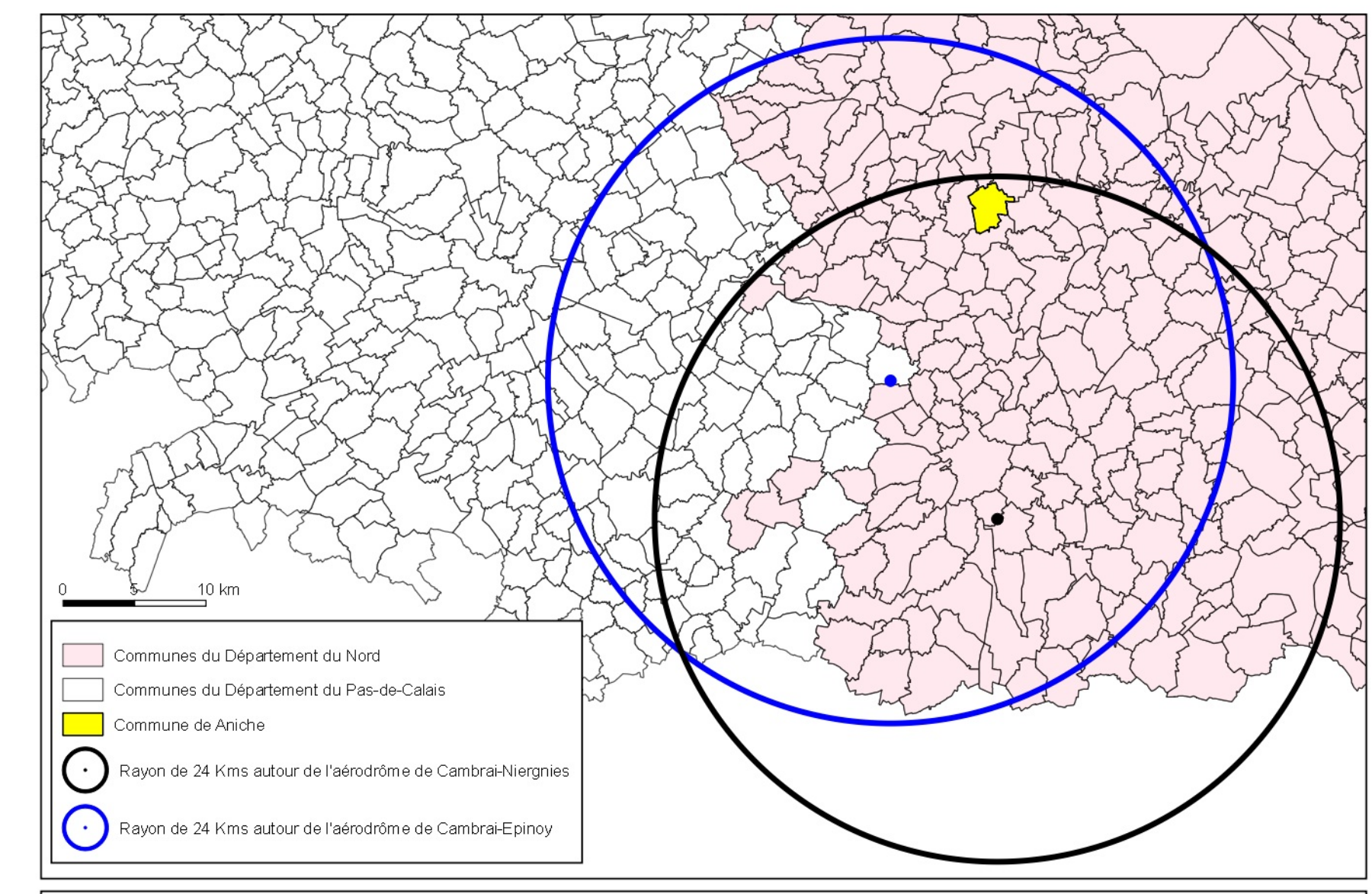
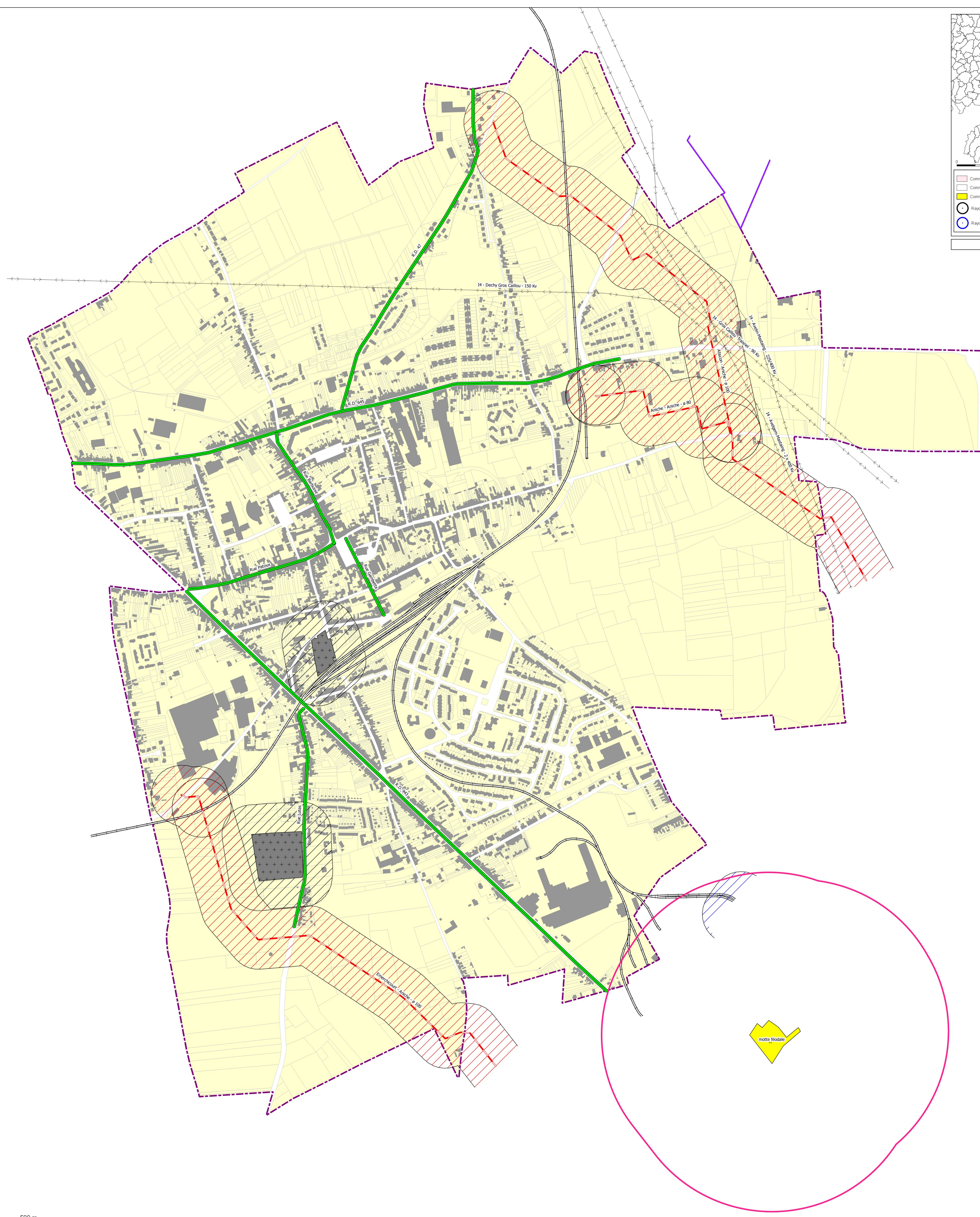
I4 - Protection des Lignes Haute-Tension

Vie ferroviaire
T1 - Protection des Lignes Ferroviaires
Ligne: Aubigny-au-bac / Somain / Douai

T7 - Installations particulières à l'extérieur des zones de dégagement
Voir détail ci-contre

INT1 - Cimetières civils et militaires

NB: La Bande de protection de 100 m ne s'applique qu'aux cimetières civils transférés ou agrandis



SERVITUDE T7

Nota:
Pour plus d'informations concernant une servitude en particulier, vous pouvez consulter la réponse du contributeur concerné,
via notre site internet à l'adresse suivante:
<https://nord.gouv.fr/Politiques-publiques/Aménagement-du-territoire-construction-et-logement/Les-documents-de-planification-de-niveau-communal-PLO-Pour-les-Communes-Porteur-a-connaissance-PLO-Pour-CC/Leur-porteur-a-connaissance-reelles>
Ou contacter directement le gestionnaire.

